

## ASSESSORATO DEL TERRITORIO E DELL'AMBIENTE

DECRETO 15 giugno 1996. (n. 612/64)

Modifica della perimetrazione e del regolamento della riserva naturale orientata Isole dello Stagnone di Marsala.

### L'ASSESSORE PER IL TERRITORIO E L'AMBIENTE

Visto lo Statuto della Regione;

Viste le leggi regionali n. 98 del 6 maggio 1981 e n. 14 del 9 agosto 1988;

Visto il decreto n. 215 del 4 luglio 1984, con il quale si è costituita, ai sensi e per gli effetti dell'art. 31 della citata legge regionale n. 98/81, la R.N.O. Isole dello Stagnone di Marsala, ricadente nel territorio comunale di Marsala;

Visti i verbali del Consiglio regionale per la protezione del patrimonio naturale delle sedute del 3 maggio 1994, e 14 dicembre 1995, nelle quali lo stesso ha ritenuto di dover ripermetrare la R.N.O. Isole dello Stagnone di Marsala, di costituire un gruppo di lavoro (poi individuato come da II Commissione del C.R.) per riesaminare il perimetro di detta riserva, di esperire un sopralluogo nella riserva stessa;

Visto il verbale del Consiglio regionale per la protezione del patrimonio naturale della seduta del 31 maggio 1996, nella quale lo stesso ha approvato all'unanimità la ripermetratura della riserva elaborata dalla Commissione II nella seduta del 22 maggio 1996 e l'ha riportata su cartografia 1:10.000, parte integrante del verbale della Commissione;

Visto il verbale del C.R.P.P.N. della seduta del 6 giugno 1996, nella quale lo stesso ha approvato all'unanimità la proposta di revisione del regolamento della R.N.O. Isole dello Stagnone di Marsala consistente nella cassazione delle seguenti norme:

— punto III del 2° comma dell'art. 3, che testual-

mente recita: «zone urbanizzate, da sistemare mediante piani particolareggiati di recupero urbanistico»;

— punto IV, 2° comma dell'art. 3, che testualmente recita: «zona B3 del piano comprensoriale n. 1 (edilizia dei nuclei sparsi nelle campagne e nelle frazioni extraurbane) dell'area di protezione (preriserva)»;

— 3° comma dell'art. 3, che testualmente recita: «il piano dovrà, inoltre, prevedere adeguate localizzazioni per insediamenti produttivi e campeggi, nonché prescrizioni per l'attività agrituristica»;

— lett. b) dell'art. 40 che testualmente recita: «nelle more dell'approvazione del piano di sistemazione di cui al precedente art. 3 sono inoltre consentite le attività urbanistico-edilizie, previste dagli strumenti urbanistici vigenti»;

Decreta:

#### Art. 1

Per quanto in premessa indicato, le aree destinate a riserva e preriserva sono quelle riportate nella cartografia in scala 1:10.000 che fa parte integrante del presente decreto.

#### Art. 2

La cartografia di cui al precedente art. 1 sostituisce la cartografia allegata al decreto n. 215 del 4 luglio 1984.




#### Art. 3

Il regolamento delle riserve è lo stesso di quello approvato con decreto n. 905 del 17 dicembre 1986, salvo la cassazione delle norme in premessa indicate.

Il presente decreto verrà trasmesso alla *Gazzetta Ufficiale* della Regione siciliana per la pubblicazione.

Palermo, 15 giugno 1996.

PELLEGRINO

<b>REGIONE SICILIANA</b> Assessorato Territorio e Ambiente	
RISERVA NATURALE ORIENTATA <b>"ISOLE STAGNONE DI MARSALA"</b>	
LEGENDA	
	LINEA DI DELIMITAZIONE
	RISERVA
	PRERISERVA
SCALA 1:10.000 (C.T.R. 000000 - 605100 - 605140)	
ALLEGATO AL D.A. n. 412/64 DEL 10/6/88	

