

DECRETO 14 marzo 1984.

Costituzione della riserva naturale « Oasi del Simeto », ricadente nel comune di Catania.

L'ASSESSORE PER IL TERRITORIO E L'AMBIENTE

Visto lo Statuto della Regione;

Vista la legge regionale 6 maggio 1981, n. 98;

Considerato che, ai sensi dell'art. 31 della citata legge, occorre procedere alla costituzione della riserva naturale « Oasi del Simeto » nel comune di Catania;

Considerato che il Consiglio regionale per la protezione del patrimonio naturale, nella seduta del 7 dicembre 1983, si è espresso in ordine alla tipologia ed alla delimitazione dell'area della riserva predetta, indicando, altresì, nella seduta del 20 dicembre 1983, quale soggetto, cui affidare la gestione, il comune di Catania, il quale si avvarrà della consulenza tecnico-scientifica di un comitato di esperti designati dalla Università di Catania nonché dalla Lega ambiente, da Italia Nostra e dall'Associazione italiana W.W.F.;

Considerato che il comune di Catania in data 27 dicembre 1983 ha fatto conoscere la propria disponibilità ad assumersi l'affidamento della gestione della riserva di che trattasi;

Pitenuto di condividere le proposte;

Decreta:

Art. 1

È costituita, ai sensi dell'art. 31 legge regionale 98/81, la riserva naturale « Oasi del Simeto », ricadente nel comune di Catania.

Art. 2

La riserva naturale, di cui all'art. 1, è tipologicamente individuata, ai sensi dell'art. 7 della legge citata, come riserva naturale orientata al fine di favorire ed incrementare le condizioni per la sosta e la nidificazione della fauna e il restauro della vegetazione psammofila e mediterranea.

Art. 3

Le aree destinate a riserva e a prereserva sono quelle comprese all'interno delle linee di delimitazione segnate nella cartografia in scala 1:25.000 (fogli I.G.M. 270 III N.O. e 270 III S.O.) allegata, che fa parte integrante del presente decreto e specificamente con lettera A è indicata l'area destinata a riserva e con lettera B l'area destinata a prereserva, coincidente con la zona destinata a parco territoriale urbano dal P.R.G. di Catania.

Art. 4

Nei territori destinati a riserva e prereserva non sono consentite attività comportanti trasformazioni urbanistiche o attività edilizie, sino alla approvazione del regolamento di cui al successivo art. 5.

Nelle more sono ammessi esclusivamente gli interventi di cui alle lettere a) e b) dell'art. 20 della legge regionale 71/78 sugli immobili esistenti, purchè muniti di autorizzazione rilasciata dal sindaco del comune competente per territorio.

Per la salvaguardia delle finalità della legge regionale 98/81, il comune, nell'ambito delle proprie competenze, è tenuto all'osservanza delle destinazioni e prescrizioni contenute nel presente decreto.

Art. 5

La gestione della riserva, di cui all'art. 1, sarà affidata al comune di Catania con successivo provvedimento, da emanarsi entro il termine massimo di un anno dalla data del presente decreto, di approvazione della prescritta convenzione con annesso regolamento relativo alle attività, ai divieti e alle modalità d'uso della riserva e della prereserva.

Art. 6

Il presente decreto sarà pubblicato nella *Gazzetta Ufficiale della Regione siciliana*.

Falomo, 14 marzo 1984.

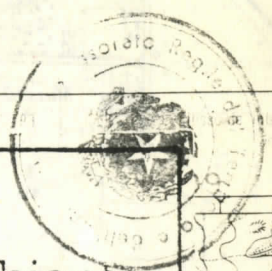
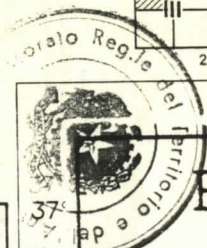
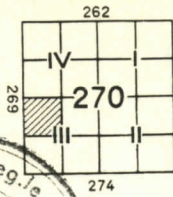
SARDO INFIRRI

CARTA D'ITALIA ALLA SCALA DI 1:25 000

ITALY 1:25 000
FOGLIO N° 270

QUADRANTE: III

ORIENTAMENTO: N.O. CATANIA SUD



Est di Roma

REGIONE SICILIANA
Assessorato Territorio e Ambiente

RISERVA NATURALE ORIENTATA
OASI DEL SIMETO

LEGENDA

LINEA DI DELIMITAZIONE



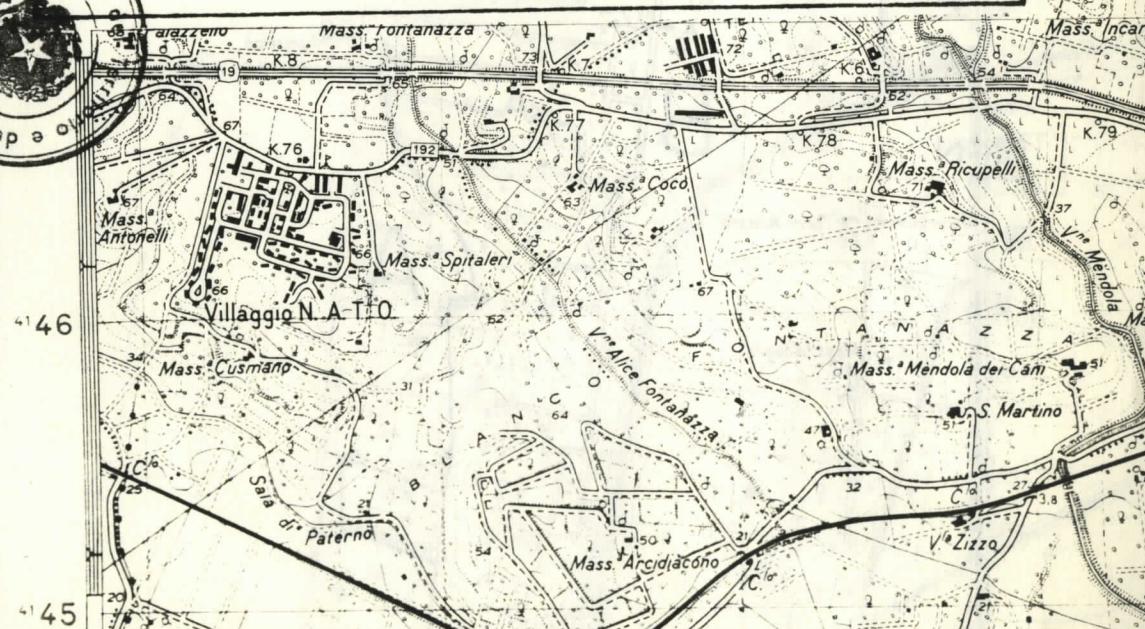
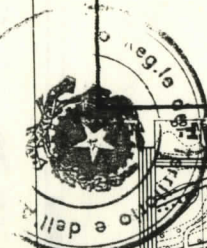
RISERVA



PRERISERVA

ALLEGATO AL D.A. N 85/84 DEL 14/3/84

AUTOSTRADE E STRADE STATALI	
SIGLA	DENOMINAZIONE
19	Autostrada "Palermo-Catania"
114	S.S. N° 114 "Orientale Sicula"
121	S.S. N° 121 "Catanesa"
192	S.S. N° 192 "della Valle del Dittaino"





Zia Lisa
FORCILE
V. S. Maria Goretti
Tico a Segno
Casa del Sole
SPIAGGIA DELLA

01
02
03
04
05
06
07
08
09

Mass. Di Stefano
Mass. Paterno
Mass. Radusa
Mass. Palmarossa
Mass. Pantò
Mass. Grimaldi
Mass. Cosentino
Mass. Grasso
Mass. Biritelli
Mass. Mirone
Mass. Somma
Cartiera Larena
Camping Europeo

101
102
103
104
105
106
107
108
109

Mass. Bellia
Torre Allegra
Mass. Allegra
il Castello
FOCE DEL SIMETO
L. Gurnazza
Mass. Trigona

110
111
112
113
114
115
116
117
118

Mass. Incarro
Mass. Ricupelli
V. Mendola
Mass. Mendola dei Cani
S. Martino
V. Zizzo
Mass. Pulvirenti
Cultrera

119
120
121
122
123
124
125
126
127

Mass. Cucimano

128
129
130
131
132
133
134
135
136

Mass. Cucimano

137
138
139
140
141
142
143
144
145

Mass. Cucimano

146
147
148
149
150
151
152
153
154

Mass. Cucimano

155
156
157
158
159
160
161
162
163

Mass. Cucimano

164
165
166
167
168
169
170
171
172

Mass. Cucimano

173
174
175
176
177
178
179
180
181

REGIONE
Assessorato
RISERVA NATURALE
CANTONE

06
07
08
09

06
07
08
09

06
07
08
09

06
07
08
09

06
07
08
09

06
07
08
09

06
07
08
09

06
07
08
09

06
07
08
09

06
07
08
09

06
07
08
09

06
07
08
09

06
07
08
09

06
07
08
09

06
07
08
09

06
07
08
09

06
07
08
09

06
07
08
09

06
07
08
09

06
07
08
09

06
07
08
09

06
07
08
09

06
07
08
09

06
07
08
09

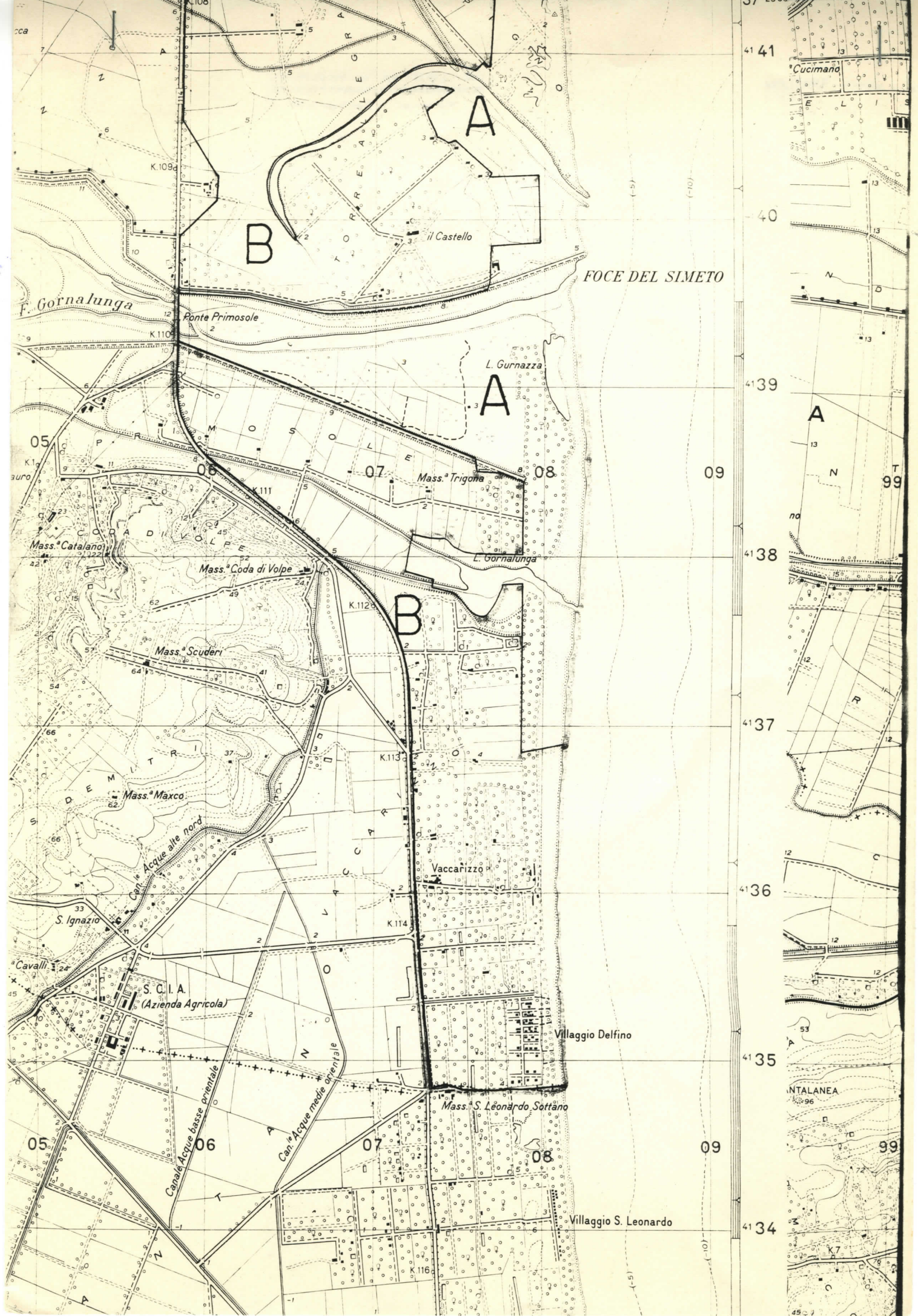
06
07
08
09

06
07
08
09

06
07
08
09

06
07
08
09

06
07
08
09



4141
4140
4139
4138
4137
4136
4135
4134

