


















MISURE DI CONSERVAZIONE Z.S.C. ITA050005  
"Lago Sfondato"

ALLEGATO: Carta degli Habitat

Habitat e habitat di specie (cod. All. 1 Dir. 92/43/CEE e Corine Biotopes)

-  3140 - Acque oligomesotrofe calcaree con vegetazione bentica di Chara spp.
-  6220\* - Percorsi substepnici di graminacee e piante annue dei Thero-Brachypodietea
-  8210 - Pareti rocciose calcaree con vegetazione casmofitica
-  92D0 - Gallerie e forteti ripari meridionali (Nerio-Tamaricetea e Securinegion tinctoriae)
-  22.44: Tappeti sommersi di Carofite
-  24.1: Corsi fluviali (con acque correnti)
-  34.5: Prati aridi mediterranei
-  34.6: Steppe di alte erbe mediterranee
-  34.81: Prati mediterranei nitofili e subnitrofilii
-  37.7: Bordure umide ad alte erbe
-  44.81: Gallerie a tamerice e oleandri
-  53.11: Fragmiteti (Phragmites australis)
-  53.61: Comunita a canna del Po
-  82.3: Seminativi e colture erbacee estensive
-  83.11: Oliveti
-  83.14: Mandorleti
-  84.2: Siepi
-  87.2: Comunita ruderali

1:10.000

