



REGIONE SICILIANA
Assessorato del territorio
e dell'ambiente









ITA020037

Monti Barracù, Cardelia, Pizzo Cangialosi e Gole del Torrente Corleone
Tavola 4 di 4
Scala 1:10.000



Gennaio 2026

Legenda

-  Perimetro sito
-  5330 - Arbusteti termomediterranei e pre-desertici
-  6220* - Percorsi substeppici di graminacee e piante annue dei Thero-Brachypodietea
-  6510 - Praterie magre da fieno a bassa altitudine Alopecurus pratensis, Sanguisorba officinalis
-  8210 - Pareti rocciose calcaree con vegetazione casmofitica
-  91AA* - Boschi orientali di Quercia bianca
-  92A0 - Foreste a galleria di Salix alba e Populus alba
-  Habitat delle specie

