



REGIONE SICILIANA  
Assessorato del territorio  
e dell'ambiente

**ITA020037**










**Monti Barracù, Cardelia, Pizzo Cangialosi e Gole del Torrente Corleone**

Tavola 1 di 4  
Scala 1:10.000



Gennaio 2026

### Legenda

-  Perimetro sito
-  5330 - Arbusteti termomediterranei e pre-desertici
-  6220\* - Percorsi substeppici di graminacee e piante annue dei Thero-Brachypodietea
-  6510 - Praterie magre da fieno a bassa altitudine Alopecurus pratensis, Sanguisorba officinalis
-  8130 - Ghiaioni del Mediterraneo occidentale e termofili
-  91AA\* - Boschi orientali di Quercia bianca
-  92A0 - Foreste a galleria di Salix alba e Populus alba
-  9340 - Foreste di Quercus ilex e Quercus rotundifolia
-  Habitat delle specie

